

# ZEMĚMĚŘICKÝ ÚŘAD

odbor geodetických základů, oddělení zpracování dat a služeb

Pod Sídlištěm 9, 182 00 Praha 8

## PUDIS a.s.

Ing. Hana Voříšková - specialista inženýrské činnosti

Podbabská 1014/20, Bubeneč, 160 00 Praha 6

**e-mail: hana.voriskova@pudis.cz**

### VÁŠ DOPIS ZN. / ZE DNE

D-16-081/HaVor/24/021

20. 5. 2022

hana.voriskova@pudis.cz

### NAŠE ZNAČKA

ZÚ-02004/2024-13200

ZÚ-02362/2022-13200

### VYŘIZUJE / TELEFON

Ing. Lambert

+420 2 8404 1534

petr.lambert@cuzk.cz

### V PRAZE DNE

10. 6. 2024

## **Věc: Stavba „I/14 Solnice, obchvat“**

### **Žádost o potvrzení platnosti vydaného vyjádření**

V návaznosti na Vaši žádost ze dne 20. 5. 2024 sdělujeme, že vyjádření našeho úřadu v dané věci ze dne 7. 6. 2022 zůstává nadále v platnosti a je nadále závazné.

Znehodnocení bodu ZVBP bez rozhodnutí o jeho zrušení vydaného Zeměměřickým úřadem by bylo posuzováno jako přestupek, což zakládá důvod k vyvolání správního řízení ve věci porušení pořádku na úseku zeměměřictví.

Ing. Jan Řezníček, Ph.D. v. r.

Za správnost odpovídá:

Ředitel Odboru geodetických základů

Ing. Petr Lambert

Vedoucí Oddělení zpracování dat a služeb

### **Příloha: Vyjádření ke stavbě „I/14 Solnice, obchvat“ ze dne 7. 6. 2022**

# ZEMĚMĚŘICKÝ ÚŘAD

odbor geodetických základů, oddělení zpracování dat a služeb

Pod Sídlištěm 9, 182 11 Praha 8

P. O. Box 21

## **PUDIS projektová, průzkumná a konzultační společnost**

Ing. Hana Voříšková - specialista inženýrské činnosti

Podbabská 1014/20, Bubeneč, 160 00 Praha 6

**e-mail: hana.voriskova@pudis.cz**

VÁŠ DOPIS ZN. / ZE DNE

e-mail ze dne 11. 5. 2022

NAŠE ZNAČKA

ZÚ-02362/2022-13200

VYŘIZUJE / TELEFON

Ing. Lambert  
+420 2 8404 1534  
petr.lambert@cuzk.cz

V PRAZE DNE

7. 6. 2022

### **Věc: Vyjádření ke stavbě „I/14 Solnice, obchvat“**

V návaznosti na Vaši žádost o vyjádření ze dne 11. 5. 2022, sdělujeme následující informace:

Trigonometrický bod **1610-35** a další body vámi uvedené jsou součástí Základního bodového pole (dále jen „ZBP“) a geodetických základů ČR ve správě Zeměměřického úřadu. Měřické značky uvedených bodů jsou chráněny zákonem 200/1994 Sb., o zeměměřictví, ve znění pozdějších předpisů.

O zrušení měřických značek bodů geodetických základů rozhoduje Zeměměřický úřad, jako orgán státní správy, podle zákona 359/1992 Sb.

V případě ohrožení bodu dáváme vždy přednost zachování bodu, pokud by vlastník nebo oprávněný uživatel nemovitosti trval na odstranění bodů ZBP, je řešením zrušení bodů, avšak za podmínky, že žadatel poskytne finanční náhradu, vypočtenou ve výši vlastních nákladů Zeměměřického úřadu na zřízení adekvátních nových bodů. V případě trigonometrického bodu **1610-35** se jedná o částku **cca 24 000,- Kč**. Přesná částka se určí dle stanovených cen za zřizování značek.

V případě stavebních činností by neměly být v okruhu 5 m od značky bodu prováděny výkopové práce, zřízena skládka sutin, skladování zásobního materiálu, zřízeno parkoviště pro stavební stroje a těžkou mechanizaci. Pokud by došlo k poškození nebo zničení bodu, je nutné neprodleně informovat náš úřad.

Znehodnocení bodu ZVBP bez rozhodnutí o jeho zrušení vydaného Zeměměřickým úřadem by bylo posuzováno jako přestupek, což zakládá důvod k vyvolání správního řízení ve věci porušení pořádku na úseku zeměměřictví.

Za správnost odpovídá:

Ing. Petr Lambert

Vedoucí Oddělení zpracování dat a služeb

Ing. Jan Řezníček, Ph.D. v. r.  
Ředitel Odboru geodetických základů

**Příloha: 1x geodetické údaje TB ohroženého stavbou**

# GEODETICKÉ ÚDAJE

trigonometrického bodu

Kraj: Královéhradecký kraj

Okres: Rychnov nad Kněžnou

Obec: Solnice

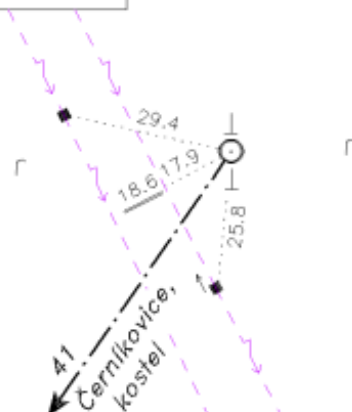
List č.: 1/1

Stav k: 2013

Vytvořeno pro web 02.06.2022

TL	1610
ZM-50	14-13
SM0-5	061253




Číslo a název bodu		35	U hradecké cesty			35
Bod	Druh	Y	X	Nadmořská výška		
				Bpv	vztahuje se na	
35	TB	612873.61	1046045.95	335.41	hranol	



Orientace na body (ve stupních)							
Číslo		Jižník	Délka strany	Číslo		Jižník	Délka strany
41		36 52 34.3	2018.154				

Místopisný popis: Bod je 0.9 km sz. kostela v Solnici.

Bod		35					
Stab. údaje		0,00	žula 20.20.75	0,00		0,00	
		1.09	sklo v bet 16.16.3				
		1.36	sklo v bet průměr 5cm				
Označ. povrch, značky na boku:		1937 j.					
Ochranný znak: (druh, rok)		OT-1963, OT-2013					
Kat. území:		Solnice					
Parcel. Druh poz.		2460/15					

<p>Druh a výška signál, stavby nebo nárys trvalého cíle:</p> <div></div> <p>Signalizace z roku: .....</p>			Poznámky:
--	--	--	-----------

Zeměměřičský úřad 2000